週刊 地震ニュース No.315

12月1日 ～ 12月7日

NPO法人 環境防災総合政策研究機構

2025年12月8日 発行

この期間の最大震度は4。熊本県阿蘇地方の地震は減少傾向。

本資料は上記期間に国内で発生した震度1以上の地震についてまとめたもの　（出典：気象庁震度データベース/地震情報）

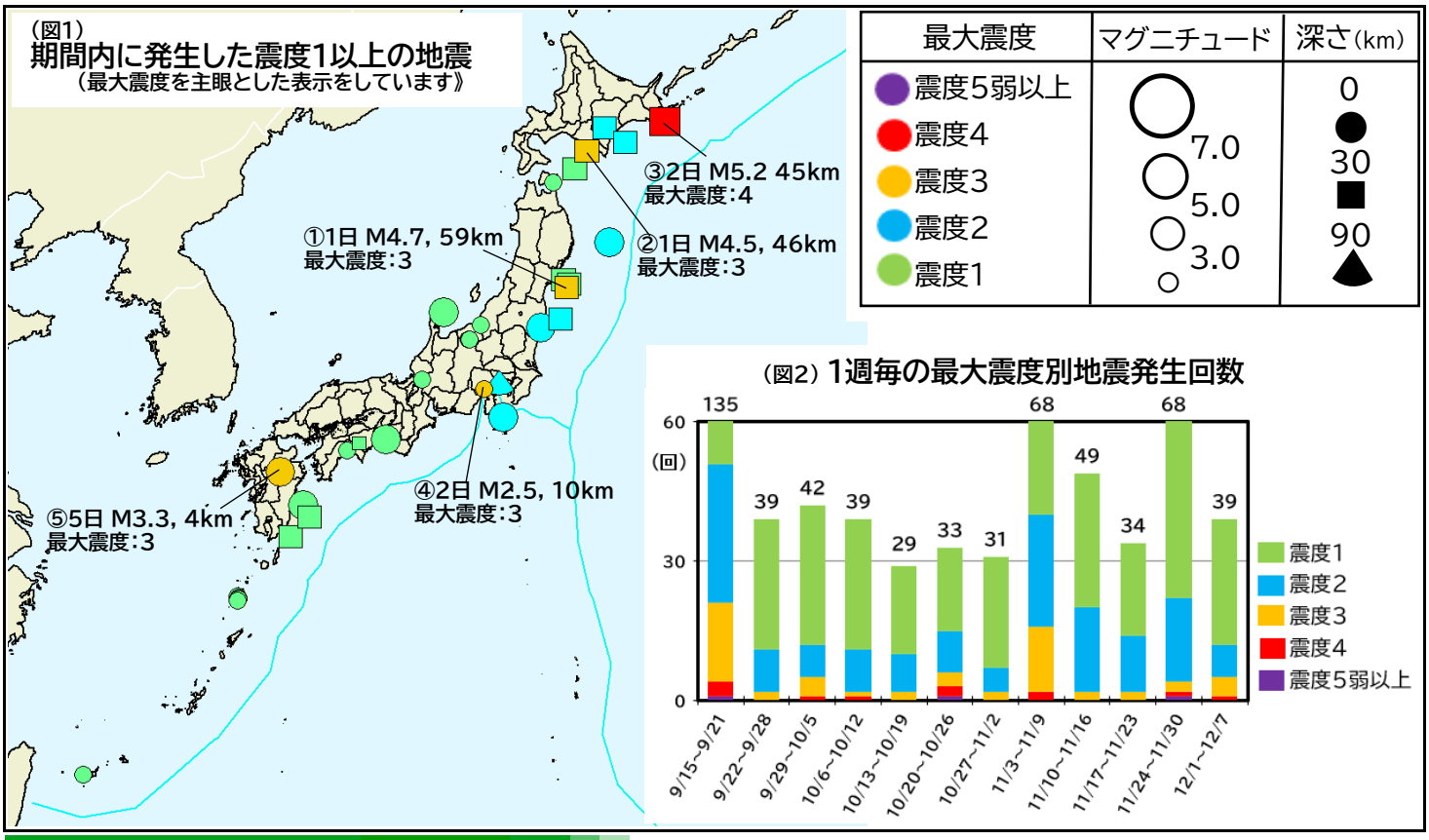

主な地震の発生状況（図1,図2参照）

■　この期間、震度1以上の地震が39回発生。最大震度は4。熊本県阿蘇地方の地震は減少傾向。　■

①12月1日02時25分に宮城県沖で発生した地震（M4.7、深さ59km）により、宮城県と岩手県で震度3を観測したほか、東北地方で震度2～1を観測。

②12月1日09時48分に浦河沖で発生した地震（M4.5、深さ46km）により、北海道浦河町で震度3を観測したほか、北海道から東北地方にかけて震度2～1を観測。

③12月2日19時03分に釧路沖で発生した地震（M5.2、深さ45km）により、北海道釧路市・根室市・浜中町・中標津町・標津町・別海町で震度4を観測したほか、北海道から青森県にかけて震度3～1を観測。

④12月2日23時44分に静岡県東部で発生した地震（M2.5、深さ10km）により、静岡県富士市で震度3、富士宮市で震度1を観測（トピックス参照）。

⑤12月5日12時11分に熊本県阿蘇地方で発生した地震（M3.3、深さ4km）により、熊本県阿蘇市で震度3を観測したほか、熊本県と大分県で震度2～1を観測（熊本県阿蘇地方の地震は減少傾向）。

トピックス

■　静岡県東部（富士山付近）の地震活動　■

・2日に静岡県富士市で震度3を観測した地震は、富士山付近で発生したものです。この付近の地震活動を見てみます。

・富士山付近の地震活動は、隣接する山梨県東部や神奈川県西部に比べてかなり低いですが、この中で、1919年以降に富士山周辺でM6.0以上の地震は、1923年の関東地震発生に伴って発生したM6.6などいくつか発生しています（図3）。

・同様に、東北地方太平洋沖地震の発生に伴って、国内各地で地震活動が活発になった時期に富士山付近でも活動が活発になり2011年3月15日に発生した地震（M6.4、深さ14km）により、富士宮市で震度6強を観測する地震があり、富士山の活動に注目が集まったことがありました。その後、震度4を観測する余震が発生するなどしましたが、余震活動は徐々に低下しました（図4、図5）。

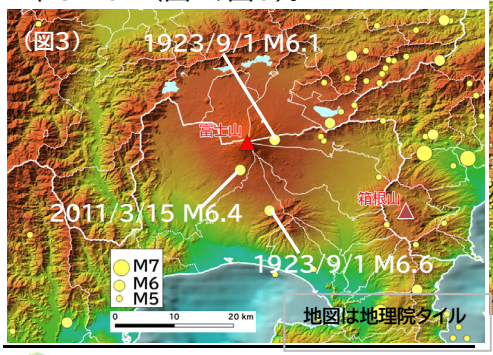

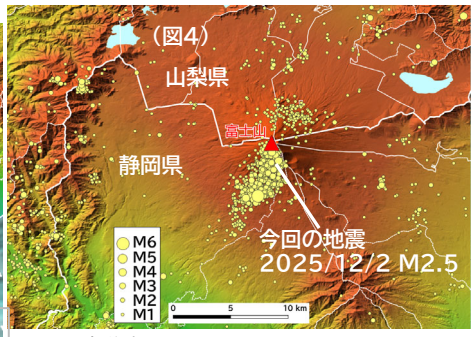

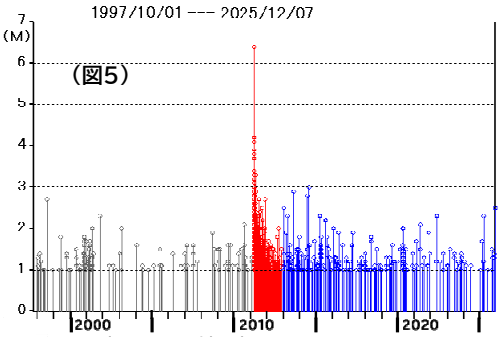

図3：震央分布図 1919/1/1 --- 2025/12/6　M≧5.0　（大き目の地震）
図4：震央分布図 1997/10/1　--- 2025/12/6 M≧1.0（小さな地震も含めた活動）
図5：地震発生状況経過図　（縦軸：M、横軸：時間（年）。 赤棒は東北地方太平洋沖地震から2年間の活動）